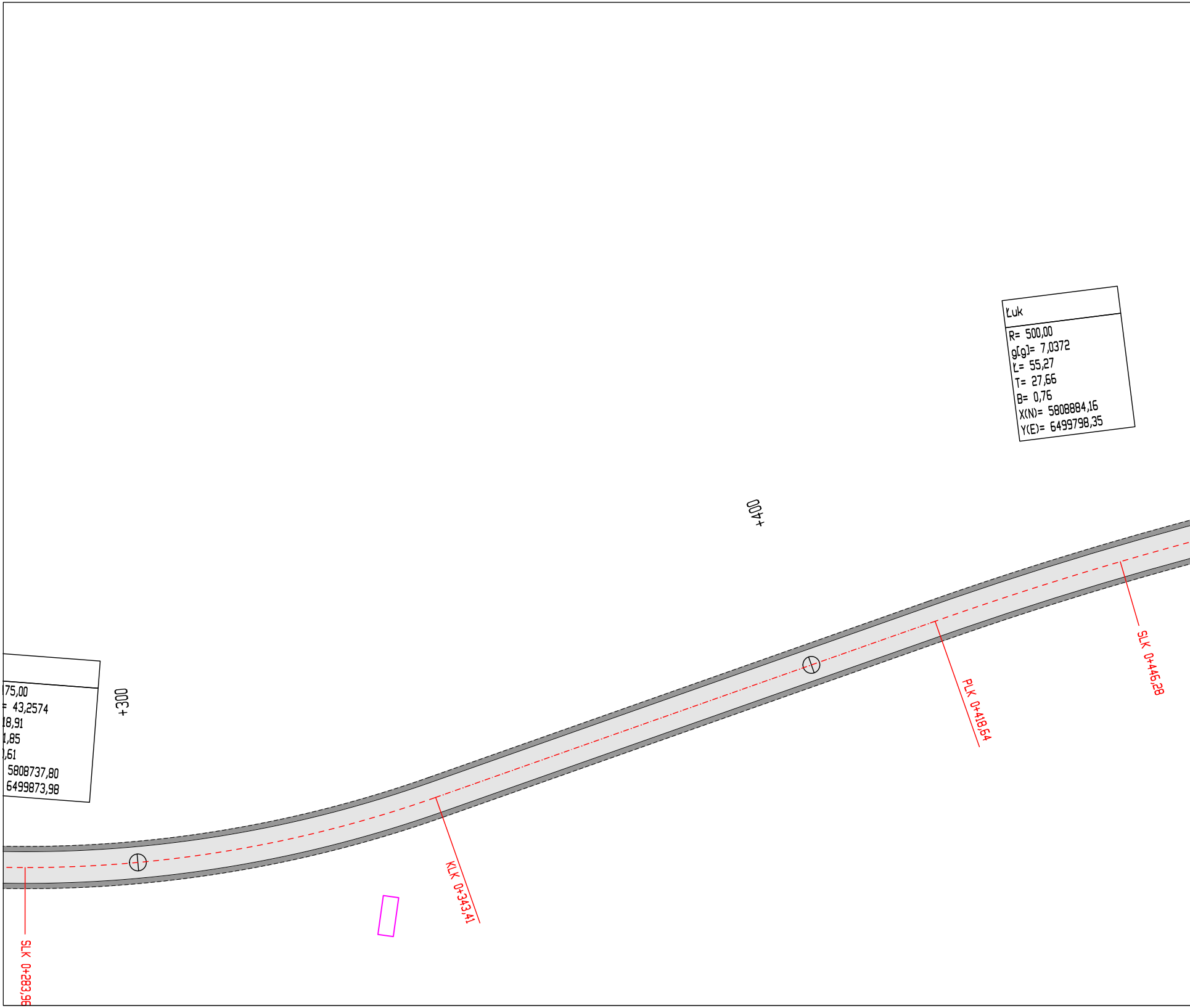
Łuk
R= 500,00
g[g]= 7,0372
Ł= 55,27
T= 27,66
B= 0,76
X(N)= 5808884,16
Y(E)= 6499798,35
+400
SLK 0+446,28
PLK 0+418,64
175,00
= 43,2574
18,91
1,85
,61
5808737,80
6499873,98
+300
KLK 0+343,41
SLK 0+283,96

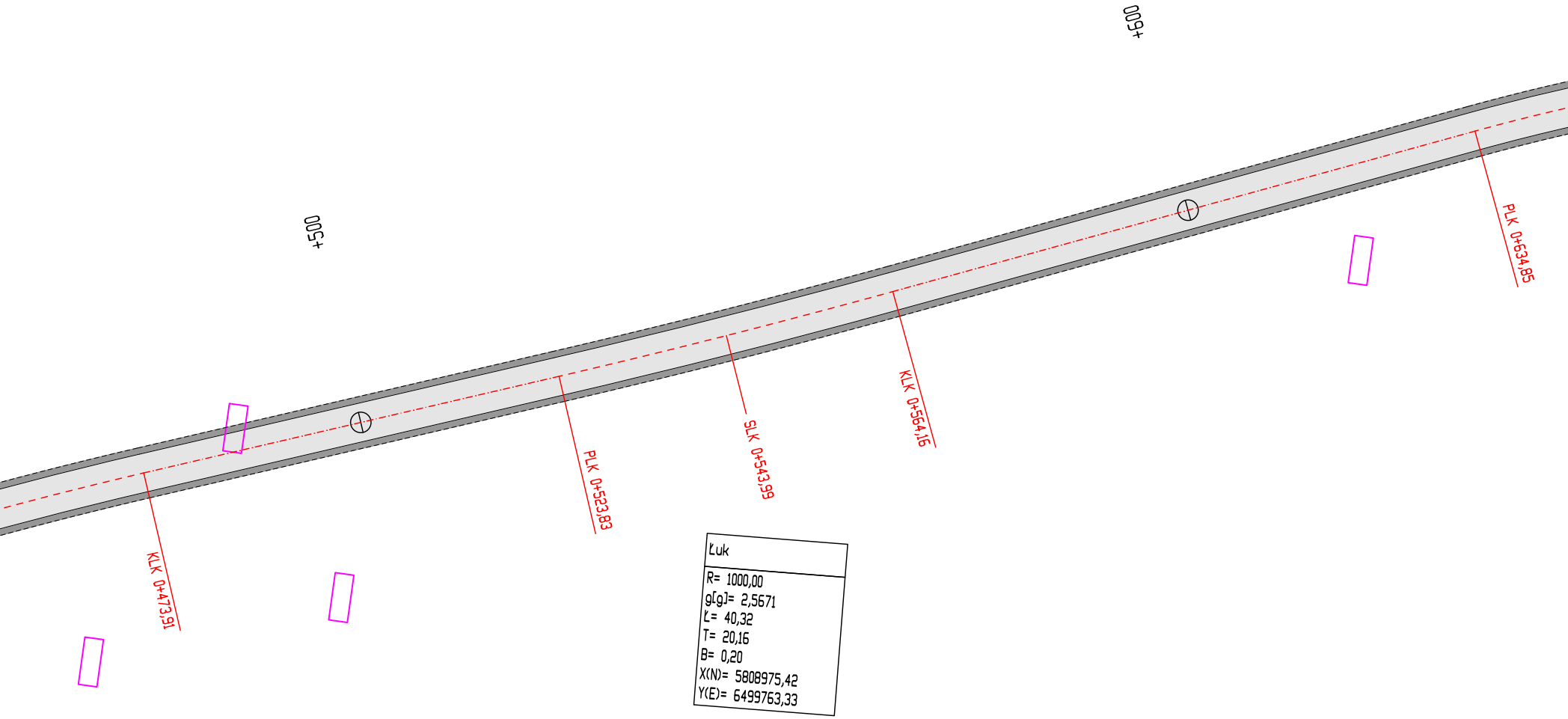
+500
+600
KLK 0+473,91
PLK 0+523,83
SLK 0+543,99
KLK 0+564,16
PLK 0+634,85

Łuk

R= 1000,00
g[g]= 2,5671
Ł= 40,32
T= 20,16
B= 0,20
X(N)= 5808975,42
Y(E)= 6499763,33

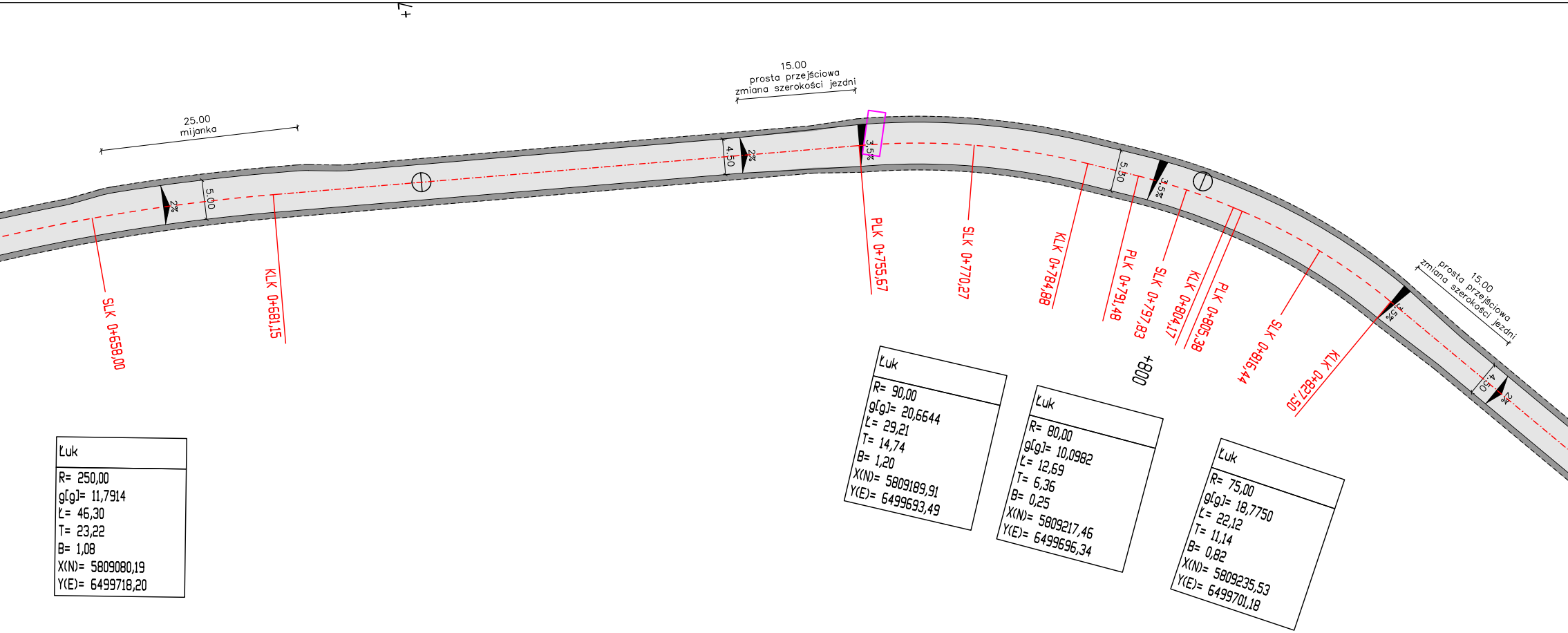
+7
25.00
mijanka
15.00
prosta przejściowa
zmiana szerokości jezdni
5.00
2%
4.50
2%
3,5%
5.30
3,5%
3,5%
4.50
2%
15.00
prosta przejściowa
zmiana szerokości jezdni
SLK 0+658,00
KLK 0+681,15
PLK 0+755,67
SLK 0+770,27
KLK 0+784,88
PLK 0+791,48
SLK 0+797,83
KLK 0+804,17
PLK 0+805,38
SLK 0+816,44
KLK 0+827,50
+800

Łuk
R= 250,00
g[g]= 11,7914
Ł= 46,30
T= 23,22
B= 1,08
X(N)= 5809080,19
Y(E)= 6499718,20

Łuk
R= 90,00
g[g]= 20,6644
Ł= 29,21
T= 14,74
B= 1,20
X(N)= 5809189,91
Y(E)= 6499693,49

Łuk
R= 80,00
g[g]= 10,0982
Ł= 12,69
T= 6,36
B= 0,25
X(N)= 5809217,46
Y(E)= 6499696,34

Łuk
R= 75,00
g[g]= 18,7750
Ł= 22,12
T= 11,14
B= 0,82
X(N)= 5809235,53
Y(E)= 6499701,18

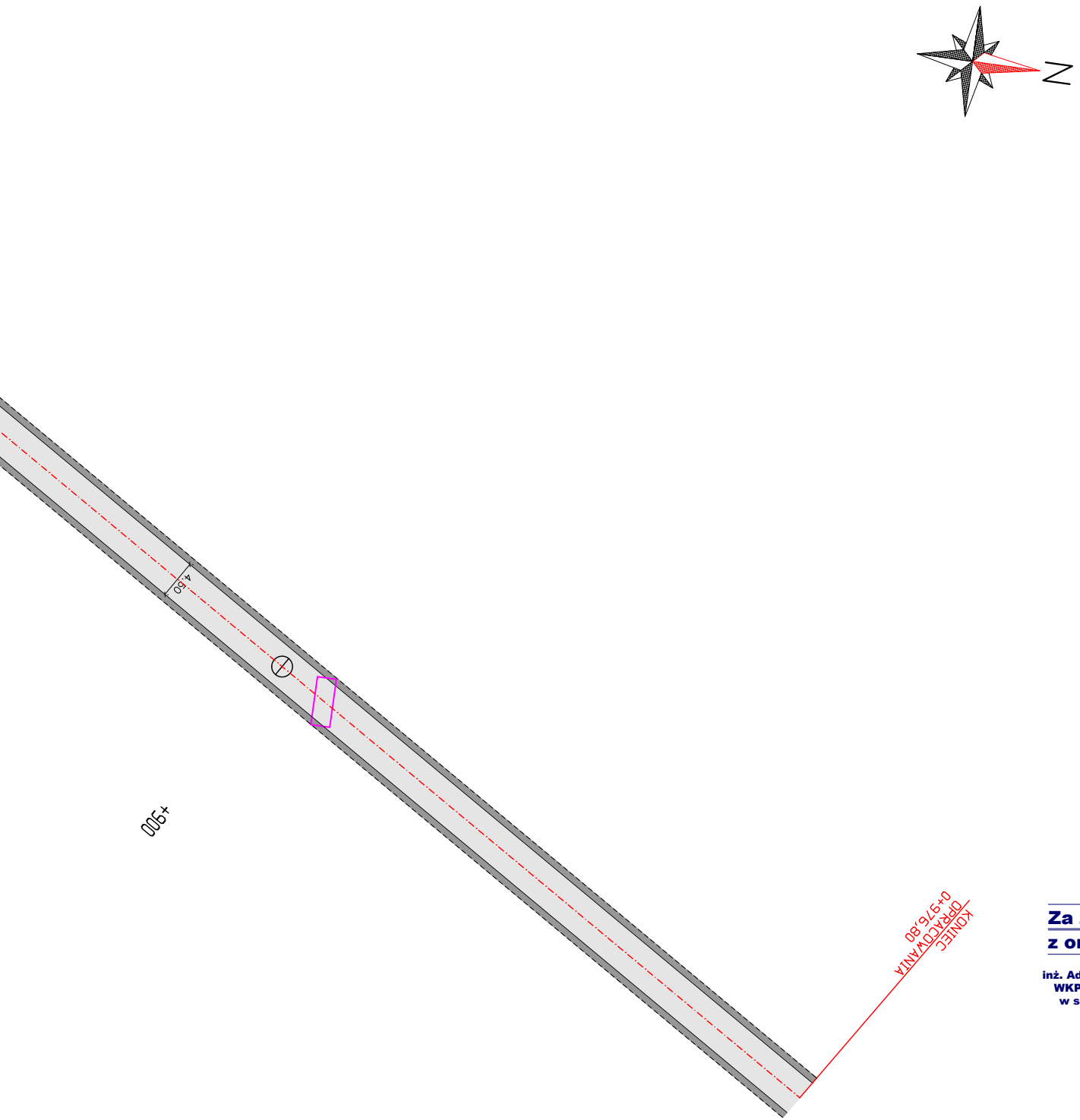
N
4.50
+900
KONIEC
OPRACOWANIA
0+976,80

Za zgodność
z oryginałem

inż. Adam Chmielewski
WKP/0231/POOD/06
w spec. drogowej

LEGENDA –

BRANŻA DROGOWA:

- proj. oś głowna
- proj. krawędź jezdni
- proj. krawędź pobocza
- ist. granice działek
- nawierzchnia bitumiczna jezdni – KR0
- pobocze z tłucznia kamiennego
- remont przepustu

LEGENDA – BRANŻA TELEKOMUNIKACYJNA:

× × × – ist. sieć telekom. do demontażu

– – – – – – – proj. kabel ziemny Orange Polska SA

jednostka projektowa	DROGA ADAM CHMIELEWSKI	WŁAŚCICIEL: ADAM CHMIELEWSKI UL. ROTMISTRZA WITOLDA PILECKIEGO 16/25 62–400 SŁUPCA TEL: +48 63 241 01 74 KOM: +48 506 713 806 E–MAIL: biuro@acdroga.pl WWW: www.acdroga.pl

PRAWA AUTORSKIE ZASTRZEŻONE COPY RIGHTS RESERVED
Przedmiotowy projekt chroniony jest prawem autorskim zgodnie z art. 1 Ustawy o Prawie Autorskim i Prawach Pokrewnych z dnia 4 lutego 1984 r. (dz. U. nr 34 poz. 83)

zadanie	ROZBUDOWA DROGI GMINNEJ NR G1001P W MIEJSCOWOŚCI NAPRUSEWO	
obiekt	droga gminna nr G1001P	
inwestor	Gmina Ostrowite ul. Lipowa 2 62 – 402 Ostrowite	
rysunek	PLAN ZAGOSPODAROWANIA TERENU	
projektant branży drogowej	inż. Adam Chmielewski WKP/0231/POOD/06 w spec. drogowej	podpis
sprawdzający branży drogowej	mgr inż. Rufin Jarka WKP/0294/POOD/12 w spec. drogowej	podpis
projektant branży telekom.	mgr inż. Przemysław Iwański DTT–TU/02234/02/U w spec. telekom	podpis
sprawdzający branży telekom.	mgr inż. Dawid Szłapka WKP/0184/PWOT/12	podpis

stadium	branża	skala	data	nr rys.	nr str.
Projekt techniczny		1:500	06.2023	2.2	34c